

Правила дорожного движения Украины

Приложение 1. Дорожные знаки

ноябрь 2020

Документ может иметь устаревшие сведения.
Для получения новой версии посетите страницу <https://autotraveler.ru/ukraine/pdd-ukraine.html>

Оглавление

I. Предупредительные знаки.....	3
II. Знаки приоритета.....	12
III. Запрещающие знаки.....	14
IV. Предписывающие знаки.....	25
V. Информационно-указательные знаки.....	29
VI. Знаки сервиса.....	45
VII. Таблички к дорожным знакам.....	51

I. Предупредительные знаки



1.1

"Опасный поворот в правую сторону"



1.2

"Опасный поворот в левую сторону"

Знаки 1.1 и 1.2 предупреждают о скруглении дороги радиусом менее 500 м вне населенных пунктов и менее 150 м - в населенных пунктах или о скруглении с ограниченной обзорностью.



1.3.1

1.3.2

"Несколько поворотов"

Участок дороги с двумя и больше расположенными один за другим опасными поворотами: 1.3.1 - с первым поворотом в правую сторону, 1.3.2 - с первым поворотом в левую сторону.



1.4.1

1.4.1.1



1.4.2

1.4.1.2



1.4.3


"Направление поворота"

Знаки (1.4.1 - движение в правую сторону, 1.4.2 - движение в левую сторону) показывают направление поворота дороги, обозначенной знаками 1.1 и 1.2, направление объезда препятствия на дороге, а знак 1.4.1, кроме того, - направление объезда центра перекресток с круговым движением; знак 1.4.3 (движение в правую сторону или в левую сторону) показывает направление движения на Т-подобных перекрестках, разветвлениях дорог или объезда участка дороги, которая ремонтируется.



"Сужение дороги"

Знак 1.5.1 - сужение дороги с обеих сторон, 1.5.2 - с правого, 1.5.3 - с левой стороны.



"Крутой подъем" "Крутой спуск"

Знаки 1.6 и 1.7 предупреждают о приближении к подъему или спуску, на котором действуют требования раздела 28 этих Правил.



1.8

"Выезд на набережную или берег"

Выезд на берег водоема, в том числе на паромную переправу (применяется с табличкой 7.11).



1.9

"Туннель"

Приближение к сооружению, которое не имеет искусственного освещения, обзор въездного портала которого ограничено или на подъезде к ней сужена проезжая часть.



1.10

"Неровная дорога"

Участок дороги, которая имеет неровности проезжей части - волнистости, наплывы, вспучивание.



1.11

"Холм"

Участок дороги с буграми, наплывами или неплавной стыковкой конструкций мостов. Знак также может применяться перед искусственно создаваемыми буграми в местах, где необходимо принудительно ограничить скорость движения транспортных средств (опасные выезды с близлежащих территорий, места с интенсивным движением детей через дорогу и т.п.).



1.12

"Колдобина, выбоина"

Участок дороги с колдобинами или проседаниями дорожного покрытия на проезжей части.



1.13

"Скользкая дорога"

Участок дороги с повышенной скользкостью проезжей части.



1.14

"Исторжение каменных материалов"

Участок дороги, на котором возможно исторжение гравия, щебня и т.п. из-под колес транспортных средств.



1.15

"Опасная обочина"

Повышенная, заниженная, разрушенная обочина или обочина, на которой выполняются ремонтные работы.



1.16

"Падение камня"

Участок дороги, на котором могут быть падение камней, обвалы, сдвиги.



1.17

"Боковой ветер"

Участок дороги, на котором возможный сильный боковой ветер или его внезапные порывы.



1.18

"Низколетающие самолеты"

Участок дороги, которая проходит близ аэродрома или над которой самолеты или вертолеты пролетают на небольшой высоте.



1.19

"Перекресток с движением по кругу"



1.20

"Перекресток с трамвайной колеей"

Место пересечения дороги с трамвайной колеей на перекрестке с ограниченной обзорностью или вне его.



1.21



1.22

"Перекресток равнозначных дорог" "Перекресток с второстепенной дорогой"



1.23.1



1.23.2



1.23.3



1.23.4

"Прилегание второстепенной дороги"

Знак 1.23.1 - прилегание с правой стороны, 1.23.2 - с левой, 1.23.3 - с правого и левого, 1.23.4 - с левой и правой стороны.



1.24

"Светофорное регулирование"

Перекресток, пешеходный переход или участок дороги, движение на которой регулируется светофором.



1.25

"Разводной мост"

Приближение к разводному мосту.



1.26

"Двустороннее движение"

Начало участка дороги (проезжей части) с встречным движением после одностороннего.



1.27

"Железнодорожный переезд со шлагбаумом"



1.28

"Железнодорожный переезд без шлагбаума"



1.29

"Одноколейная железная дорога"

Обозначение не оборудованного шлагбаумом переезда через железную дорогу с одной колеей.



1.30

"Многоколейная железная дорога"

Обозначение не оборудованного шлагбаумом переезда через железную дорогу с двумя и больше колееями.



1.31.1

1.31.2

1.31.3

1.31.4

1.31.5

1.31.6

"Приближение к железнодорожному переезду"

Дополнительное предупреждение о приближении к железнодорожному переезду вне населенных пунктов.



1.32

"Пешеходный переход"

Приближение к нерегулируемому пешеходному переходу, обозначенного соответствующими дорожными знаками или дорожной разметкой.



1.33

"Дети"

Участок дороги, на котором возможно появление детей с территории детского учреждения (дошкольное учреждение, школа, оздоровительный лагерь и т.п.), что прилегает непосредственно к дороге.



1.34

"Выезд велосипедистов"

Участок дороги, на котором возможно появление велосипедистов, или место пересечения с велосипедной дорожкой вне перекрестка.



1.35

"Перегон скота"

Участок дороги, на котором возможно появление скота.



1.36

"Дикие животные"

Участок дороги, на котором возможно появление диких животных.



1.37

"Дорожные работы"

Участок дороги, на котором выполняются работы.



1.38

"Заторы в дорожном движении"

Участок дороги, где сужение проезжей части служит причиной заторов в дорожном движении вследствие выполнения дорожных работ ли по другой причине.



1.39

"Другая опасность (аварийно опасный участок)"

Опасный участок дороги в местах, где ширина проезжей части, радиусы округлений и т.п. не отвечают требованиям строительных норм, а также место или участок концентрации дорожно-транспортных приключений.



1.40

"Изменение покрытия"

Участок дороги, на котором изменяется вид покрытия.

Предупредительные знаки, за исключением знаков 1.4.1-1.4.3, 1.29-1.31.6, устанавливаются вне населенных пунктов на расстоянии 150-300 м, в населенных пунктах - на расстоянии 50-100 м от начала опасного участка. В случае необходимости знаки устанавливаются и на другом расстоянии, которое отмечается на табличке 7.1.1.

Знаки 1.6 и 1.7 устанавливаются непосредственно перед началом подъемов или спусков, расположенных один за другим.

На знаках 1.23.1-1.23.4 изображение отвечает реальной конфигурации перекрестка.

Знаки 1.23.3 и 1.23.4 устанавливаются, если дистанция между прилеганиями второстепенных дорог менее чем 50 м в населенных пунктах и 100 м - вне их.

Знаки 1.29 и 1.30 устанавливаются непосредственно перед железнодорожным переездом.

Знак 1.31.1 устанавливается с первым (главным) по ходу движения знаком 1.27 или 1.28, знак 1.31.4 - с дублирующим, который устанавливается на левой стороне проезжей части, знаки 1.31.3 и 1.31.6 - с вторым знаком 1.27 или 1.28, знаки 1.31.2 и 1.31.5 самостоятельно (на равномерном расстоянии между первым и вторым знаком 1.27 или 1.28).

Знак 1.37 может быть установлен на расстоянии 10-15 м от места выполнения краткосрочных работ на проезжей части в населенном пункте.

Вне населенных пунктов знаки 1.8, 1.13-1.16, 1.25, 1.27, 1.28, 1.33 и 1.37, а в населенных пунктах знаки 1.33 и 1.37 повторяются. Следующий знак устанавливается на расстоянии по меньшей мере 50 м от начала опасного участка.

Знаки 1.10, 1.12, 1.14, 1.15, 1.37 и 1.38 - временные и устанавливаются на период, необходимый для выполнения соответствующих работ на дороге.

II. Знаки приоритета



2.1

"Уступить дорогу"


Водитель должен дать дорогу транспортным средствам, которые подъезжают к нерегулируемому перекрестку по главной дороге, а при наличии таблички 7.8 - транспортным средствам, которые движутся по главной дороге.



2.2

"Проезд без остановки запрещен"

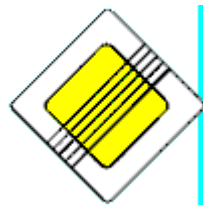
Запрещается проезд без остановки перед разметкой 1.12 (стоп-линия) (см. приложение 2), а если она отсутствует - перед знаком.



2.3

"Главная дорога"

Предоставляется право первоочередного проезда нерегулируемых перекрестков.



2.4

"Конец главной дороги"

Отменяется право первоочередного проезда нерегулируемых перекрестков.



2.5

"Преимущество встречного движения"

Запрещается въезд на узкий участок дороги, если это может затруднить встречное движение. Водитель должен дать дорогу встречным транспортным средствам, которые находятся на узком участке.



2.6

"Преимущество перед встречным движением"

Узкий участок дороги, во время движения которым водитель имеет преимущество относительно встречных транспортных средств.

Знаки 2.1-2.3, 2.5 и 2.6 устанавливаются непосредственно перед перекрестком или узким участком дороги, кроме того, знак 2.3 в начале, а знак 2.4 - в конце главной дороги. Знак 2.3 с табличкой 7.8 обязательно повторяется перед перекрестком, на котором главная дорога изменяет свое направление.

Вне населенных пунктов на дорогах с твердым покрытием знак 2.1 повторяется с дополнительной



табличкой

Если непосредственно перед перекрестком установлен знак 2.2, то ему должен предшествовать



знак 2.1 с дополнительной табличкой



Если знак установлен перед железнодорожным переездом, который не охраняется и не оборудован светофорной сигнализацией, водитель должен остановиться перед стоп-линией, а из-за ее отсутствия - перед этим знаком.

III. Запрещающие знаки



3.1

"Движение запрещено"

Запрещается движение всех транспортных средств.



3.2

"Движение механических транспортных средств запрещено"



3.3

"Движение грузовых автомобилей запрещено"

Запрещается движение грузовых автомобилей и составов транспортных средств с разрешенной максимальной массой свыше 3,5 т (если на знаке не указана масса) или с такой, что превышает указанную на знаке, а также тракторов, самоходных машин и механизмов.



3.4

"Движение с прицепом запрещено"

Запрещается движение грузовых автомобилей и тракторов с прицепами любого типа, а также буксирование механических транспортных средств.



3.5

"Движение тракторов запрещено"

Запрещается движение тракторов, самоходных машин и механизмов.



3.6

"Движение мотоциклов запрещено"



3.7

"Движение на мопедах запрещено"

Запрещается движение на мопедах и велосипедах с подвесным двигателем.



3.8

"Движение на велосипедах запрещено"



3.9

"Движение пешеходов запрещено"



3.10

"Движение с ручными тележками запрещено"



3.11

"Движение гужевых телег (саней) запрещено"

Запрещается движение гужевых телег (саней), животных под седлом или вьюнком, а также прогон скота.



3.12

"Движение транспортных средств, перевозящих опасные грузы, запрещено"



3.13

"Движение транспортных средств, перевозящих взрывчатые и легковоспламеняющиеся грузы, запрещено"



3.14

"Движение транспортных средств, перевозящих вещества, которые загрязняют воду, запрещено"



3.15

"Движение транспортных средств, масса которых превышает ...т, запрещено"

Запрещается движение транспортных средств, в том числе их составов, общая фактическая масса которых превышает указанную на знаке.



3.16

"Движение транспортных средств, нагрузка на ось которых превышает ...т, запрещено"

Запрещается движение транспортных средств, в которых фактическая нагрузка на любую ось больше указанной на знаке.



3.17

"Движение транспортных средств, ширина которых превышает ...м, запрещено"

Запрещается движение транспортных средств, габаритная ширина которых (с грузом ли без него) больше указанной на знаке.



3.18

"Движение транспортных средств, высота которых превышает ...м, запрещен"

Запрещается движение транспортных средств, габаритная высота которых (с грузом ли без него) больше указанной на знаке.



3.19

"Движение транспортных средств, длина которых превышает ...м, запрещено"

Запрещается движение транспортных средств, габаритная длина которых (с грузом ли без него) больше указанной на знаке.



3.20

"Движение транспортных средств без соблюдения дистанции ...м запрещено"

Запрещается движение транспортных средств с дистанцией между ними меньше указанной на знаке.



3.21

"Въезд запрещен"

Запрещается въезд всех транспортных средств.



3.22

"Поворот в правую сторону запрещен"

Запрещается поворот в правую сторону транспортных средств.



3.23

"Поворот в левую сторону запрещен"

Запрещается поворот в левую сторону транспортных средств. При этом разворот разрешается.



3.24

"Разворот запрещен"

Запрещается разворот транспортных средств. При этом поворот в левую сторону разрешается.



3.25

"Обгон запрещен"

Запрещается обгон всех транспортных средств (кроме одиночных *, которые движутся со скоростью менее 30 км/ч).

* Одиночными считаются одиночные транспортные средства, автопоезда, а также буксирующее транспортное средство в сцеплении с буксируемым.



3.26

"Конец запрета обгона"



3.27

"Обгон грузовым автомобилям запрещен"

Запрещается грузовым автомобилям с разрешенной максимальной массой свыше 3,5 т обгонять все транспортные средства (кроме одиночных, которые движутся со скоростью менее 30 км/ч). Тракторам запрещается обгон всех транспортных средств, кроме одиночных велосипедов, гужевых телег (саней).



3.28

"Конец запрета обгона грузовым автомобилям"



3.29

"Ограничение максимальной скорости"

Запрещается движение со скоростью, которая превышает указанную на знаке.



3.30

"Конец ограничения максимальной скорости"



3.31

"Зона ограничения максимальной скорости"

Запрещается в зоне (населенный пункт, микрорайон, зона отдыха и т.п.) движение со скоростью, превышающей указанную на знаке.



3.32

"Конец зоны ограничения максимальной скорости"



3.33

"Подача звукового сигнала запрещена"

Запрещается пользование звуковыми сигналами, кроме случаев, если без этого невозможно предотвратить дорожно-транспортному приключению.



3.34

"Остановка запрещена"

Запрещаются остановка и стоянка транспортных средств, кроме такси, осуществляющего посадку или высадку пассажиров (выгрузку или погрузку груза).



3.35

"Стоянка запрещена"

Запрещается стоянка всех транспортных средств.



3.36

"Стоянка запрещена по нечетным числам месяца"



3.37

"Стоянка запрещена по четным числам месяца"



3.38

"Зона ограниченной стоянки"

Определяет территорию в населенном пункте, на которой продолжительность стоянки ограниченная независимо от того, взимается ли за это плата. В нижней части знака могут быть указаны условия ограничения стоянки. В соответствующих случаях на знаке или дополнительных табличках 7.4.1, 7.4.2, 7.4.3, 7.4.4, 7.4.5, 7.4.6, 7.4.7, 7.19 отмечаются дни и время суток, на протяжении которых действует ограничение, а также его условия. Запрещается стоянка в обозначенной зоне продолжительностью больше той, которая указанная на табличках 7.4.1-7.4.7, 7.19.



3.39

"Конец зоны ограниченной стоянки"



3.40

"Таможня"

Запрещается проезд без остановки возле таможни.



3.41

"Контроль"

Запрещается проезд без остановки перед контрольными пунктами (пост милиции, карантинный пост, пограничная зона, закрытая территория, пункт оплаты проезда на платных дорогах и т.п.).



3.42

"Конец всех запретов и ограничений"

Определяет одновременно Конец действия всех запретов и ограничений, которые введены запрещающими дорожными знаками 3.20, 3.25, 3.27, 3.29, 3.33-3.37.



3.43

"Опасность"

Запрещает движение всех без исключения пользователей дорог, улиц, железнодорожных переездов в связи с дорожно-транспортным приключением, аварией, проявлением стихийного бедствия или другой опасностью для движения (сдвиг грунта, падение камней, сильный снегопад, наводнение и т.п.).

Не распространяется действие знаков:

- 3.1, 3.2, 3.21-3.24, 3.34 - на транспортные средства, которые двигаются по установленным маршрутам;



- 3.1, 3.2, 3.35-3.38, а также знака 3.34 при наличии под ним таблички на водителей-инвалидов, которые управляют мотоциклом или автомобилем, обозначенными опознавательным знаком "Инвалид";
- 3.1-3.8, 3.11 - на транспортные средства, которые обслуживают граждан или принадлежат гражданам, которые проживают или работают в этой зоне, а также на транспортные средства, которые обслуживают предприятия, которые расположенные в обозначенной зоне. В таких случаях транспортные средства должны въезжать в обозначенную зону и выезжать из нее на ближайшем перекрестке к месту назначения;
- 3.3 - на грузовые автомобили, которые имеют наклонную белую полосу на внешней боковой поверхности или перевозят группы людей;
- 3.35-3.38 - на такси с включенным таксометром.

Действие знаков 3.22-3.24 распространяется на Перекресток проезжих частей и прочие места, перед которыми установлен один из этих знаков.

Зона действия знаков 3.1-3.15, 3.19-3.21, 3.25, 3.27, 3.29, 3.33-3.37 - от места установления к ближайшему перекрестку за ним, а в населенных пунктах, где нет перекрестков, - до конца населенного пункта. Действие знаков не прерывается в местах выезда из близлежащих к дороге территорий и в местах пересечения (прилегания) с полевыми, лесными и другими дорогами без покрытия, перед которыми не установлены знаки приоритета.

В случае запрета движения на участках дорог, обозначенных знаками 3.17-3.19, объезд следует осуществлять за другим маршрутом.

Действие знаков 3.31 и 3.38 распространяется на всю соответствующую зону.

Действие знаков 3.9, 3.10, 3.34-3.37 распространяется только на ту сторону дороги, на которой они установлены.

Действие знака 3.16 распространяется на ту дорогу (участок дороги), в начале которой установленный этот знак.

Действие знаков 3.17, 3.18 распространяется на то место, перед которым установленный этот знак.

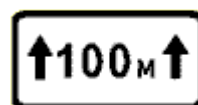
Действие знака 3.29, что установлены перед населенным пунктом, обозначенным знаком



, распространяется до этого знака.

В случае одновременного применения знаков 3.36 и 3.37 время перестановки транспортных средств с одной стороны дороги на второй - с 19 до 24 ч.

Зона действия знаков может быть уменьшена:



- для знаков 3.20 и 3.33 - применением таблички 7.2.1 ;
- для знаков 3.25, 3.27, 3.29, 3.31, 3.38 - установлением в конце зоны их действия соответственно знаков 3.26, 3.28, 3.30, 3.32, 3.39;
- для знака 3.29 - изменением на знаке величины максимальной скорости движения;



- для знаков 3.34 -3.37 - табличкой в начале зоны действия, а также установлением



в конце их зоны действия дублирующих знаков 3.34-3.37 с табличкой .

Знак 3.34 может применяться вместе с разметкой 1.4, знак 3.35 - с разметкой 1.10 (см. приложение 2), при этом зона их действия определяется по длине линии разметки.

В случае запрета движения транспортных средств и пешеходов знаками 3.5-3.11 на одном знаке может быть нанесено не более трех их символов, разделенных между собою.

IV. Предписывающие знаки



4.1

"Движение прямо"



4.2

"Движение направо"



4.3

"Движение налево"



4.4

"Движение прямо или в правую сторону"



4.5

"Движение прямо или в левую сторону"



4.6

"Движение в правую сторону или в левую сторону"

Движение только в направлениях, указанных стрелками на знаках 4.1-4.6.



4.7

"Объезд препятствия из правой стороны"



4.8

"Объезд препятствия из левой стороны"

Объезд только со стороны, показанного стрелкой на знаках 4.7 и 4.8.



4.9

"Объезд препятствия из правой или левой стороны"



4.10

"Круговое движение"

Требуется объезд клумбы (центрального островка) в направлении, показанном стрелками на перекрестке с круговым движением.



4.11

"Движение легковых автомобилей"

Разрешается движение только легковых автомобилей, автобусов, мотоциклов, маршрутных транспортных средств и грузовых автомобилей, разрешенная максимальная масса которых не превышает 3,5 т.



4.12

"Дорожка для велосипедистов"

Движение только на велосипедах. Если нет тротуара или пешеходной дорожки, разрешается также движение пешеходов.



4.13

"Дорожка для пешеходов"

Движение только пешеходов.



4.14

"Дорожка для пешеходов и велосипедистов"

Движение пешеходов и велосипедистов.



4.15

"Дорожка для всадников"

Движение только всадников.



4.16

"Ограничение минимальной скорости"

Движение с не меньшей скоростью, чем указано на знаке, но и не большей, чем это предусмотрено пунктами 12.4-12.7 этих Правил.



4.17

"Конец ограничения минимальной скорости"



4.18.1

4.18.2

4.18.3

"Направление движения транспортных средств с опасными грузами"

Показывает разрешенное направление движения транспортных средств с опознавательными знаками «Знак опасности» и «Табличка оранжевого цвета».

Знаки 4.3, 4.5 и 4.6 разрешают также разворот транспортных средств. Действие знаков 4.1-4.6 не распространяется на транспортные средства, которые движутся по установленным маршрутам. Действие знаков 4.1-4.6 распространяется на перекресток проезжих частей, перед которым они установлены. Действие знака 4.1, установленного в начале дороги или за перекрестком, распространяется на участок дороги к ближайшему перекрестку. Знак не запрещает поворот в правую сторону во дворы и на другие близлежащие к дороге территории.

Действие знака 4.11 не распространяется на транспортные средства, которые обслуживают граждан или принадлежат гражданам, которые проживают или работают в обозначенной зоне, а также на транспортные средства, которые обслуживают предприятия, которые расположены в этой зоне. В таких случаях транспортные средства должны въезжать к обозначенной зоне и выезжать из нее на ближайшем перекрестке к месту назначения.

V. Информационно-указательные знаки



5.1

"Автомагистраль"

Дорога, на которой действуют особые условия дорожного движения, предусмотренные разделом 27 этих Правил.



5.2

"Конец автомагистрали"



5.3

"Дорога для автомобилей"

Дорога, на которой действуют особые условия дорожного движения, предусмотренные разделом 27 этих Правил (за исключением пункта 27.3 этих Правил).



5.4

"Конец дороги для автомобилей"



5.5

"Дорога с односторонним движением"

Дорога или отделенная проезжая часть, по которой движение транспортных средств по всей ширине осуществляется только в одном направлении.



5.6

"Конец дороги с односторонним движением"



5.7.1



5.7.2

"Выезд на дорогу с односторонним движением"

Указывают направление движения на пересекающей дороге, если на ней организовано одностороннее движение. Движение транспортных средств по этой дороге или проезжей части разрешается только в направления стрелки.



5.8

"Дорога с полосой для движения маршрутных транспортных средств"

Дорога, на которой по специально отведенной полосе осуществляется движение транспортных средств по установленному маршруту и велосипедистов.



5.9

"Конец дороги с полосой для движения маршрутных транспортных средств"



5.10.2



5.10.1

"Выезд на дорогу с полосой для движения маршрутных транспортных средств"



5.11

"Полоса для движения маршрутных транспортных средств"

Полоса предназначена для движения транспортных средств, движущихся по установленным маршрутам, и велосипедистов, если движение такой полосой осуществляется попутно общему потоку транспортных средств.

Действие знака распространяется на полосу движения, над которой он установлен. Если знак установлен справа от дороги, его действие распространяется на правую полосу движения.

Водителю, который поворачивает направо на дороге с полосой для маршрутных транспортных средств, отделена прерывистой линией дорожной разметки, разрешено выполнять поворот с этой полосы. В таких местах разрешается также заезжать на нее во время выезда на дорогу и для посадки или высадки пассажиров у правого края проезжей части.



5.12

"Конец полосы для движения маршрутных транспортных средств"



5.13

"Дорога с реверсивным движением"

Начало участка дороги, на котором по одной или нескольких полосах направление движения может изменяться на противоположный.



5.14

"Конец дороги с реверсивным движением"



5.15

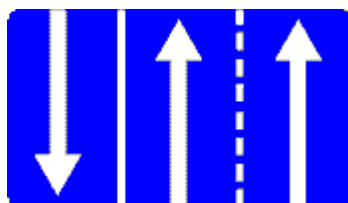
"Выезд на дорогу с реверсивным движением"



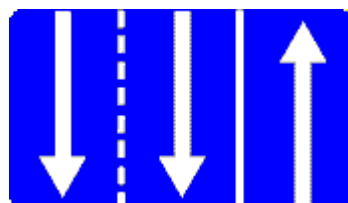
5.16

"Направления движения по полосам"

Показывает количество полос на перекрестке и разрешенные направления движения по любой из них.



5.17.2



5.17.1

"Направление движения по полосам"



5.18

"Направление движения по полосе"

Показывает разрешенное направление движения по полосе.

Знак 5.18 со стрелкой, которая изображает поворот в левую сторону иным образом, чем это предусмотрено этими Правилами, означает, что на данном перекрестке поворот в левую сторону или разворот осуществляется с выездом за границы перекрестка направо и объездом клумбы (разделительного островка) в направления стрелки.



5.19

"Использование полосы движения"

Информирует водителей об использовании полосы для движения только определенных видов транспортных средств в указанных направлениях.

Если на знаке изображен знак, который запрещает или разрешает движение любым транспортным средствам, движение этих транспортных средств по ней соответственно запрещается или разрешается.



5.20.1



5.20.2



5.20.3

"Начало дополнительной полосы движения"

Начало дополнительной полосы движения на подъеме или полосы торможения.

Если на знаке, установленном перед дополнительной полосой, изображен знак 4.16, водитель транспортного средства, которое не может продолжать движение по основной полосе с указанной или большей скоростью, должен перестроиться на дополнительную полосу движения. Знак 5.20.3 обозначает начало дополнительной полосы слева или начало полосы торможения перед перекрестком для поворота в левую сторону или разворота.



5.21.1



5.21.2

"Конец дополнительной полосы движения"

Знак 5.21.1 указывает на конец дополнительной полосы или полосы разгона, 5.21.2 - на конец полосы, предназначенной для движения в данном направлении.



5.22

"Прилегание полосы для разгона транспортных средств"

Место, где полоса для разгона прилегает к основной полосе движения на дороге с правой стороны.



5.23

"Прилегание дополнительной полосы движения из правой стороны"

Указывает, что дополнительная полоса движения прилегает к основной полосе движения на дороге с правой стороны.



5.24.1



5.24.2

"Изменение направления движения на дороге с разделительной полосой"

Показывает направление объезда закрытого для движения участка проезжей части на дороге с разделительной полосой или направление движения для возвращения на проезжую часть в правую сторону.



5.25

"Полоса движения для аварийной остановки"

Информирует водителя о расположении полосы, специально подготовленной для аварийной остановки транспортных средств в случае отказа тормозной системы.



5.26

"Место для разворота"

Обозначает место для разворота транспортных средств. Поворот в левую сторону запрещается.



5.27

"Зона для разворота"

Обозначает зону за длиной для разворота транспортных средств. Поворот в левую сторону запрещается.



5.28.1




5.28.2




5.28.3

"Направление движения для грузовых автомобилей"

Показывает рекомендованное направление движения для грузовых автомобилей и самоходных машин.



5.29.1



5.29.2



5.29.3

"Тупик"

Дорога, которая не имеет сквозного проезда.



5.30

"Рекомендованная скорость"

Зона действия знака распространяется до ближайшего перекрестка.



5.31

"Жилая зона"

Информирует о въезде на территорию, где действуют особые условия дорожного движения, предусмотренные этими Правилами.



5.32

"Конец жилой зоны"



5.33

"Пешеходная зона"

Информирует об особенностях и условиях дорожного движения, предусмотренные этими Правилами.



5.34

"Конец пешеходной зоны"



5.35.1



5.35.2

"Пешеходный переход"

Знак 5.35.1 устанавливается с правой стороны от дороги на ближней границе перехода, а знак 5.35.2 - с левой стороны от дороги на дальней границе перехода.



5.36.1



5.36.2

"Подземный пешеходный переход"



5.37.1

5.37.2

"Надземный пешеходный переход"



5.38

"Место для стоянки"



5.39

"Зона стоянки"

Определяет зону, где разрешена стоянка, при условиях, которые отмечаются на знаке или дополнительных табличках под ним.



5.40

"Конец зоны стоянки"



5.41.1



5.41.2

"Место остановки автобуса" "Конец пункта остановки автобуса"



5.42.1

"Место остановки трамвая"



5.42.2

"Конец пункта остановки трамвая"



5.43.1

"Место остановки троллейбуса"



5.43.2

"Конец пункта остановки троллейбуса"



5.44

"Место остановки такси"



5.45

"Начало населенного пункта"

Наименование и начало застройки населенного пункта, в котором действуют требования этих Правил, которые определяют порядок движения в населенных пунктах.



5.46

"Конец населенного пункта"

Место, с которого на данной дороге теряют действие требования этих Правил, которые определяют порядок движения в населенных пунктах.

Знаки 5.45 и 5.46 устанавливаются на фактической границе застройки, которая прилегает к дороге.



5.47

"Начало населенного пункта"

Наименование и начало застройки населенного пункта, в котором на данной дороге бездействуют требования этих Правил, которые определяют порядок движения в населенных пунктах.



5.48

"Конец населенного пункта"

Конец населенного пункта, обозначенного знаком 5.47.



5.49

"Указатель общих ограничений скорости"

Информирует об общих ограничениях скорости на территории Украины.



5.50

"Возможность использования дороги"

Информирует о возможности движения по горной дороге, в частности в случае переезда через перевал, название которого отмечается в верхней части знака. Таблички 1, 2 и 3 - сменные. Табличка 1 красного цвета с надписью "Закрит" запрещает движение, зеленого с надписью "Открыто" - разрешает. Таблички 2 и 3 белого цвета с надписями и обозначениями на них - черного. В случае если проезд открыто, на табличках 2 и 3 указания отсутствуют, проезд закрыт - на табличке 3 отмечается населенный пункт, к которого дорога открытая, а на табличке 2 делается надпись "Открыто к....".



5.51.1



5.51.2



5.51.3

"Предшествующий указатель направлений"

Направление движения к указанным на знаке населенным пунктам и другим объектам. На знаках может быть нанесены изображения знаков 3.2-3.8, 3.11-3.20, 3.29, 3.31, 5.1, 5.3, 5.28.1-5.30, 5.61.1, 6.1 6.24, символы аэропорта, спортивные и прочие пиктограммы и т.п.. В нижней части знака 5.51 отмечается расстояние от места установления знака к перекрестку или начала полосы торможение.

Знак 5.51 используется также для того, чтобы указать на объезд участков дорог, на которые установлены один из запрещающих знаков 3.15-3.19.



5.52.1



5.52.2

"Предшествующий указатель направления"



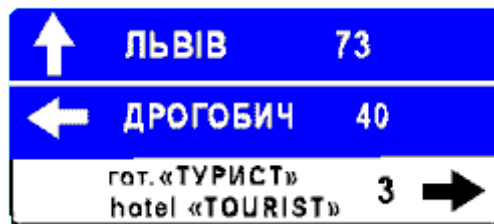
5.53.1



5.53.2

"Указатель направления"

Информирует о направлении движения к указанным на нем пунктам.

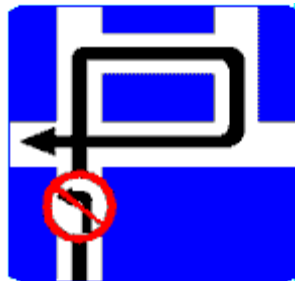


5.54

"Указатель направлений"

Информирует о направлениях движения к указанным на нем пунктам.

На знаках 5.53 и 5.54 может быть указан расстояния к обозначенным на них объектам (км), нанесены изображения знаков 3.2-3.8, 3.11-3.20, 3.29, 3.31, 5.1, 5.3, 5.28.1-5.30, 6.1-6.24, символы аэропорта, спортивные и прочие пиктограммы.



5.55

"Схема движения"

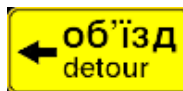
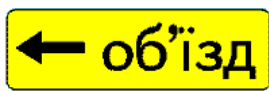
Маршрут движения на перекрестке в случае запрета отдельных маневров или разрешенные направления движения на сложном перекрестке.



5.56

"Схема объезда"

Маршрут объезда участка дороги, которая временно закрыта для движения.



5.57.1

5.57.2

5.57.3

"Направление объезда"

Направление объезда участка дороги, которая временно закрыта для движения.



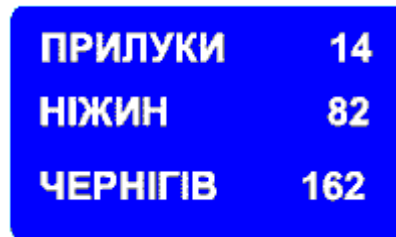
5.58.1



5.58.2

"Название объекта"

Название объекта другого, чем населенный пункт (улица, речка, озеро, перевал, выдающееся место и др.).



5.59

"Указатель расстояний"

Дистанция до населенных пунктов (км), расположенных на маршруте.



5.60

"Километровый знак"

Дистанция от начала дороги (км).



5.61



5.61.1



5.61.2



5.61.3

"Номер маршрута"

Знаки 5.61.1 - номер, предоставленный дороге (маршруте); 5.61.2, 5.61.3 - номер и направление дороги (маршрута).



5.62

"Место остановки"

Место остановки транспортных средств во время действия запретного сигнала светофора (регулирущика) или перед железнодорожными переездами, движение которых регулируется светофорами.



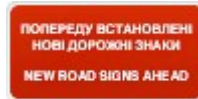
5.63.1



5.63.2

"Начало и конец плотной застройки"

Применяется исключительно в пределах населенных пунктов, начало которых обозначено знаком 5.47, — после такого знака и на границе начала плотной застройки непосредственно вблизи проезжей части (при наличии такой застройки). Обозначает ограничение максимальной разрешенной скорости до 50 км/час.



5.64

"Изменение схемы движения"

Обозначает, что за этим знаком временно или постоянно изменена схема движения и (или) установлены новые дорожные знаки. Применяется в течение не менее трех месяцев в случае изменения движения на постоянной основе. Применяется в течение необходимого промежутка времени в случае изменения движения на временной основе и устанавливается не менее чем за 100 м до первого временного знака.



5.65

"Аэропорт"



5.66

"Железнодорожный вокзал или пункт остановки поездов"



5.67

"Автовокзал или автостанция"



5.68

"Культовое сооружение"



5.69

" Промышленная зона "



5.70

" Фото-, видеофиксация нарушений Правил дорожного движения "

Знаки 5.17.1 и 5.17.2 с соответствующим количеством стрелок используются на дорогах, которые имеют три полосы и большее, если в каждом направлении насчитывается неодинаковое количество полос движения.

С помощью знаков 5.17.1 и 5.17.2 со сменным изображением организовывается реверсивное движение.

Знаки 5.16 и 5.18, которые разрешают поворот в левую сторону из крайней левой полосы, разрешают и разворот с этой полосы.

Действие знаков 5.16 и 5.18, установленных перед перекрестком, распространяется на все перекрестки, если следующие знаки 5.16 и 5.18, установлены на нем, не дают других указаний.

Действие знаков 5.31, 5.33 и 5.39 распространяется на всю обозначенную ими территорию. Отдельные дворовые территории знаками 5.31 и 5.32 не сказываются, но на таких территориях действуют требования раздела 26 этих Правил.

Знаки 5.51-5.54, что установленные вне населенного пункта, имеют зеленый или синий фон, если они установлены соответственно на автомагистрали или другой дороге. Вставка на синем или зеленом фоне означает, что движение к указанному населенному пункту или объекта осуществляется соответственно по дороге другой, чем автомагистраль, по ли автомагистрали. Знаки 5.51-5.54, которые установлены в населенном пункте, должны иметь белый фон. Вставки на синем или зеленом фоне означают, что движение к указанному населенному пункту или объекта осуществляется соответственно по дороге другой, чем автомагистраль, по ли автомагистрали.

VI. Знаки сервиса



6.1
"Пункт первой медпомощи"



6.2
"Больница"



6.3
"Телефон для вызова аварийной службы"



6.4
"Огнетушитель"



6.5

"Пункт технического обслуживания"



6.6

"Пункт мойки автомобилей"



6.7.1



6.7.2



6.7.3

"Автозаправочная станция"



6.8

"Телефон"



6.9
"Пункт справочной службы"



6.10
"Пост ДАИ"



6.11
"Туалет"



6.12
"Питьевая вода"



6.13

"Ресторан или столовая"



6.14

"Кафе"



6.15

"Место отдыха"



6.16

"Отель или мотель"



6.17

"Туристическая база"



6.18

"Кемпинг"



6.19

"Место стоянки прицепов в кемпинга"



6.20

"Участок для лагеря автотуристов и место стоянки прицепов в кемпинга"




6.21
"Дома отдыха"



6.22
"Начало пешеходного маршрута"

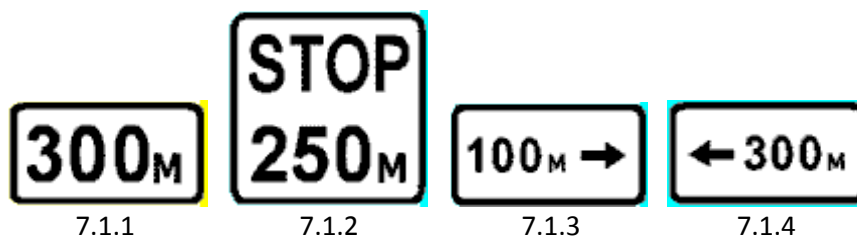


6.23
"Пляж или бассейн"



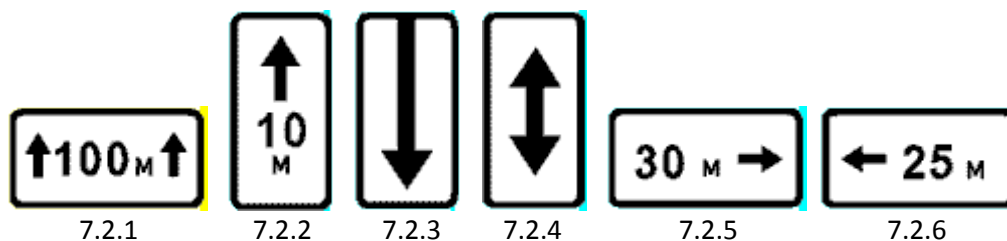
6.24
"Выдающиеся места"

VII. Таблички к дорожным знакам



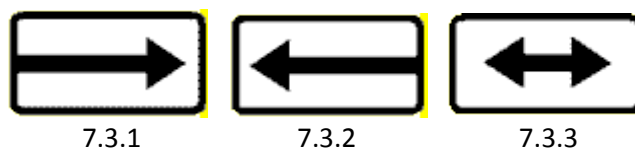
"Дистанция до объекта"

Указывают: 7.1.1 - дистанция от знака до начала опасного участка, места введения соответствующего ограничения или определенного объекта (места), расположенного впереди за ходом движения; 7.1.2 - дистанция от знака 2.1 до перекрестка в том случае, если непосредственно перед перекрестком установлен знак 2.2; 7.1.3 и 7.1.4 - дистанция до объекта, который находится в стороне от дороги.



"Зона действия"

Указывают: 7.2.1 - длину опасного участка, обозначенного предупредительными знаками, или зону действия запрещающих и информационно-указательных знаков; 7.2.2 - зону действия запрещающих знаков 3.34-3.37, а также длину одного или нескольких расположенных одна за другой остановочных площадок; 7.2.3 - Конец зоны действия знаков 3.34 - 3.37; 7.2.4 - на то, что транспортное средство находится в зоне действия знаков 3.34-3.37; 7.2.5, 7.2.6 - направление и зону действия знаков 3.34 - 3.37 в случае запрета остановки или стоянки вдоль одной стороны площади, фасада застройки и др. В случае применения вместе с запрещающими знаками таблички уменьшают зону действия знаков.



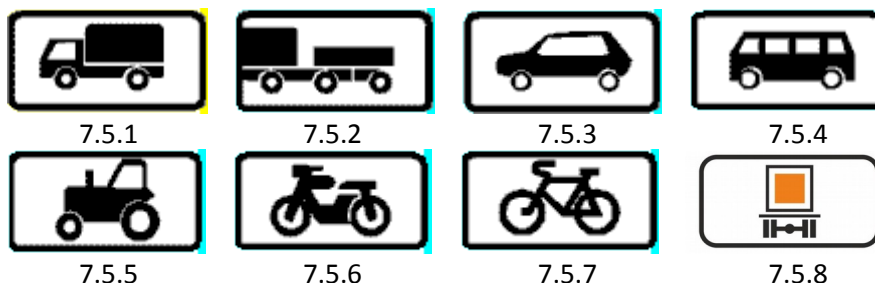
"Направление действия"

Показывают направления действия знаков, расположенных перед перекрестком, или направления движения к обозначенным объектам, которые расположены непосредственно возле дороги.



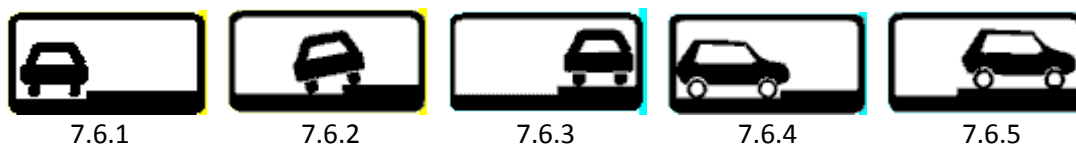
"Время действия"

Табличка 7.4.1 - субботные, воскресные и праздничные дни, 7.4.2 - рабочие дни, 7.4.3 - дни недели, 7.4.4-7.4.7 - дни недели и время поры, на протяжении которых действует знак.



"Вид транспортного средства"

Указывают вид транспортного средства, на который распространяется действие знака. Табличка 7.5.1 распространяет действие знака на грузовые автомобили (в том числе с прицепом) с разрешенной максимальной массой свыше 3,5 т, 7.5.3 - на легковые автомобили, а также грузовые автомобили с разрешенной максимальной массой до 3,5 т, 7.5.8 - на транспортные средства с опознавательным знаком "Табличка оранжевого цвета", перевозящих опасные грузы.



"Способ постановки транспортного средства на стоянку"

Указывают: 7.6.1 - все транспортные средства должны быть поставлены на стоянку на проезжей части вдоль тротуара, 7.6.2-7.6.5 - способ постановки легковых автомобилей и мотоциклов на стоянке возле тротуара и ее использования. В населенных пунктах, где стоянка разрешена на левой стороне улицы, могут быть применены таблички 7.6.1-7.6.5 с зеркальным изображением символов.



7.7

"Стоянка с неработающим двигателем"

Указывает, что на стоянке, обозначенной знаками 5.38 или 5.39, разрешается оставлять транспортные средства только с неработающим двигателем.



7.8

"Направление главной дороги"

Направление главной дороги на перекрестке. Применяется со знаками 2.1-2.3.



7.9

"Полоса движения"

Определяет полосу движения, на которую распространяется действие знака или светофора.



7.10

"Количество поворотов"

Применяется со знаками 1.3.1 и 1.3.2, если поворотов три и более. Количество поворотов может непосредственно сказываться и на знаках 1.3.1 и 1.3.2.



7.11

"Паромная переправа"

Указывает на приближение к паромной переправе и применяется со знаком 1.8.



7.12

"Гололед"

Означает, что действие знака распространяется на зимний период времени, если проезжая часть может быть скользкой.



7.13

"Влажное покрытие"

Указывает, что действие знака распространяется на период, если покрытие проезжей части влажное или мокрое.

Таблички 7.12 и 7.13 применяются с знаками 1.13, 1.38, 1.39, 3.1-3.4, 3.6-3.14, 3.25, 3.27, 3.29, 3.31.



7.14

"Платные услуги"

Указывает, что услуги предоставляются только за плату.



7.15

"Место для обзора автомобилей"

Означает, что на площадке, обозначенной знаками 5.38 или 6.15, есть эстакада или обзорная канава.



7.16

"Слепые пешеходы"

Указывает, что пешеходным переходом пользуются слепые граждане. Применяется с знаками 1.32, 5.35.1, 5.35.2 и светофорами.



7.17

"Лица с инвалидностью"

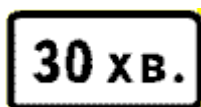
Указывает, что действие знака 5.38 распространяется только на мотоциклы и автомобили, на которые установлены опознавательный знак "Водитель с инвалидностью" в соответствии с требованиями данных Правил.



7.18

"Кроме лиц с инвалидностью"


Указывает, что действие знака не распространяется на мотоциклы и автомобили, на которые установлены распознавательный знак "Водитель с инвалидностью" в соответствии с требованиями данных Правил. Применяется со знаками 3.1, 3.34-3.38.



7.19

"Ограничение продолжительности стоянки"

Определяет максимальную продолжительность пребывания транспортного средства на стоянке, обозначенной знаками 5.38 и 5.39.



7.20

"Действует от ..."

Указывает дату (день, месяц, год), с которого приобретают силу требования дорожного знака. Табличка устанавливается за 14 суток до начала действия знака и снимается через месяц после того, как начал действовать знак.

Таблички размещаются непосредственно под знаками, с которыми они применяются. Таблички 7.2.2, 7.2.3, 7.2.4, 7.8 в случае расположения знаков над проезжей частью, обочиной или тротуаром, размещаются сбоку от знаков.




7.21.1



7.21.2



7.21.3



7.21.4

"Вид опасности"

Табличка устанавливается со знаком 1.39 и информирует о возможном виде ДТП.



7.21.5

"Лыжники"

Участок дороги проходит вблизи горнолыжных трасс или трасс других зимних видов спорта.