



# Правила дорожного движения Республики Молдова

## Приложение 3. Значения дорожных знаков и особенности их применения

сентябрь 2018

Документ может иметь устаревшие сведения.

Для получения новой версии посетите страницу <http://autotraveler.ru/moldova/pdd-moldova.html>

## ЗНАЧЕНИЯ ДОРОЖНЫХ ЗНАКОВ И ОСОБЕННОСТИ ИХ ПРИМЕНЕНИЯ

### I. ПРЕДУПРЕЖДАЮЩИЕ ЗНАКИ



1.1

Trecere la nivel cu o cale ferată cu bariere

Железнодорожный переезд со шлагбаумом



1.2

Trecere la nivel cu o cale ferată fără bariere


Железнодорожный переезд без шлагбаума



1.3.1

Cale ferată fără bariere cu o singură linie

Однопутная железная дорога без шлагбаума



1.3.2

Cale ferată fără bariere cu două sau mai multe linii

Многопутная железная дорога без шлагбаума



1.4.1



1.4.2



1.4.3



1.4.4



1.4.5



1.4.6

Апропиере де trecerea la nivel cu calea ferată în afara localităților  
Приближение к железнодорожному переезду вне населенных пунктов



1.5

Trecere la nivel cu liniile de tramvai  
Пересечение с трамвайной линией



1.6

Intersecție a drumurilor de semnificație echivalentă  
Пересечение равнозначных дорог



1.7.1



1.7.2



1.7.3



1.7.4



1.7.5

Intersecție cu un drum fără prioritate  
Пересечение со второстепенной дорогой



1.8

Intersecție cu  
sens giratoriu  
Пересечение с  
круговым  
движением



1.9

Semafor  
Светофор



1.10

Pod basculant sau bac  
de transbordare  
Разводной мост или  
паром



1.11

Ieșire spre chei  
Выезд на  
набережную



1.12.1

Curbă periculoasă

Опасный поворот



1.12.2



1.13.1

Curbe periculoase

Опасные повороты



1.13.2



1.14.1

Pantă cu  
declivitate  
mare

Крутой спуск



1.14.2

Rampă cu  
declivitate mare

Крутой подъем



1.15

Drum  
alunecos  
Скользкая  
дорога



1.16.1

Drum cu  
denivelări  
Неровная  
дорога



1.16.2

Denivelare  
artificială  
Искусственная  
неровность



1.17.1

Împroșcare cu  
pietriș  
Выброс гравия



1.17.2

Acostament periculos

Опасная обочина



1.18.1



1.18.2



1.18.3



1.19



1.20



1.21

Drum îngustat  
Сужение дороги

Circulație în  
dublu sens  
Двухстороннее  
движение

Trecere pentru  
pietoni  
Пешеходный  
переход

Copii  
Дети



1.22



1.23



1.24.1



1.24.2



1.25.1



1.25.2

Bicicliști  
Велосипедисты

Lucrări pe  
drum  
Дорожные  
работы

Animale  
Животные

Căderi de pietre  
Падение камней



1.26



1.27



1.28



1.29



1.30



1.31.1

Vînt lateral  
Боковой  
ветер

Aerodrom  
Аэродром

Tunel  
Тоннель

Drum  
aglomerat  
Дорожный  
затор

Alte pericole  
Прочие  
опасности

Accident  
Авария



1.31.2



1.32.1



1.32.2

Punct negru  
Черное пятно

Direcția curbei periculoase  
Направление опасного поворота




1.33

Direcția curbei periculoase la stînga și la  
dreapta  
Направление опасных поворотов налево и  
направо



1.34.1



1.34.2

Curbă deosebit de periculoasă

Особо опасный поворот

## Особенности применения предупреждающих знаков

Расстояние от места установки предупреждающих знаков до начала опасного участка дороги зависит в основном от допустимого максимального предела скорости на общественных дорогах. На участках дорог, на которых допустимый максимальный предел скорости превышает 50 км/ч как в населенных пунктах, так и вне их, предупреждающие знаки, за исключением знаков 1.3.1 – 1.4.6 и 1.32.1 – 1.34.2, устанавливаются на расстоянии 150 – 300 м, на других участках дорог в населенных пунктах - на расстоянии 50 – 100 м. При необходимости предупреждающие знаки могут устанавливаться на другом расстоянии с использованием в этих случаях дополнительной таблички 6.1.1.

Знаки 1.3.1, 1.3.2 – устанавливаются непосредственно перед железнодорожным переездом.

Знаки 1.4.1 – 1.4.3 устанавливаются на правой стороне дороги, а знаки 1.4.4 – 1.4.6 – на левой; знаки 1.4.1 и 1.4.4 под первым знаком 1.1 или 1.2, а знаки 1.4.3 и 1.4.6. под вторым знаком 1.1 или 1.2 по ходу движения; знаки 1.4.2 и 1.4.5 устанавливаются самостоятельно на равном расстоянии, между знаками 1.1 или 1.2.

Конфигурация пересечения или примыкания, изображенная на знаках 1.7.1 – 1.7.3, должна соответствовать реальной конфигурации перекрестка.

Знак 1.9 устанавливается в местах, где сигналы светофора не могут быть своевременно замечены участниками дорожного движения.

Знаки 1.14.1, 1.14.2 могут устанавливаться без таблички 6.1.1 непосредственно перед началом спуска или подъема, если спуски и подъемы следуют друг за другом.

Знак 1.19 устанавливается на дороге (проезжей части) с односторонним движением перед участками дороги (проезжей части) со встречным движением.

Знак 1.23 при проведении краткосрочных работ на дороге может быть установлен без таблички 6.1.1 на расстоянии 10 – 15 м до места проведения работ.

Вне населенных пунктов знаки 1.1, 1.2, 1.10, 1.11, 1.21 и 1.23 повторяются. Следующий знак устанавливается на расстоянии не менее 50 м до начала опасного участка.

Знаки 1.21 и 1.23 повторяются и в населенных пунктах непосредственно в начале опасного участка.

Знаки 1.34.1, 1.34.2 устанавливаются последовательно через каждые 20 – 50 м по всей длине внешней стороны особо опасных поворотов.

## II. ZNAKI PRIORITETA




**2.1**

**Cedează trecerea**  
**Уступи дорогу**



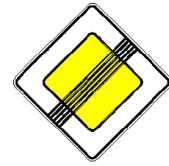
**2.2**

**Trecerea fără oprire**  
**interzisă**  
**Проезд без**  
**остановки запрещен**



**2.3**

**Drum cu prioritate**  
**Главная дорога**



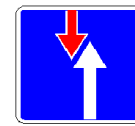
**2.4**

**Sfârșitul drumului cu**  
**prioritate**  
**Конец главной дороги**



**2.5**

**Prioritate pentru circulația din sens opus**  
**Преимущество встречного движения**



**2.6**

**Prioritate în raport cu circulația din sens opus**  
**Преимущество перед встречным движением**

### Особенности применения знаков приоритета

Знаки 2.1, 2.2 устанавливаются непосредственно перед перекрестком, а знаки 2.5 и 2.6 – непосредственно перед узким участком дороги.

Знаки 2.3 и 2.4 устанавливаются в начале и в конце главной дороги. В населенных пунктах знак 2.3 должен повторяться перед каждым перекрестком.

Вне населенных пунктов на дорогах с усовершенствованным покрытием знакам 2.1 и 2.2 предшествует знак 2.1, соответственно с табличками 6.1.1 и 6.1.2.

Знак 2.2 может быть установлен перед железнодорожным переездом без шлагбаума. В этом случае водитель транспортного средства обязан остановиться перед разметкой 1.12, а при ее отсутствии – перед знаком.

Вне населенных пунктов знак 2.5 повторяется. Первый знак устанавливается перед узким участком дороги совместно с табличкой 6.1.1 на одной стойке с одним из знаков 1.18.


### III. ЗАПРЕЩАЮЩИЕ И ОГРАНИЧИВАЮЩИЕ ЗНАКИ



3.1

Acces  
interzis

Въезд  
запрещен



3.2

Circulație  
interzisă

Движение  
запрещено



3.3

Circulație  
interzisă  
autovehiculelor  
Движение  
механических  
транспортных  
средств  
запрещено



3.4

Circulație  
interzisă  
autocamioanelor  
Движение  
грузовых  
автомобилей  
запрещено



3.5.1

Circulație  
interzisă  
motocicletelor  
Движение  
мотоциклов  
запрещено



3.5.2

Circulație  
interzisă  
ciclomotoarelor  
Движение  
мопедов  
запрещено



3.6

Circulație interzisă  
mașinilor autopropulsate

Движение самоходных  
машин запрещено



3.7

Circulație interzisă  
autotrenurilor

Движение автопоездов  
запрещено



3.8

Circulație interzisă vehiculelor care  
transportă substanțe explozive sau  
ușor inflamabile  
Движение транспортных средств,  
перевозящих взрывчатые и  
легковоспламеняющиеся грузы,  
запрещено



3.9

Circulație interzisă vehiculelor  
care transportă încărcături  
periculoase  
Движение транспортных  
средств, перевозящих  
опасные грузы запрещено



3.10

Circulație interzisă vehiculelor  
cu tracțiune animală  
Движение гужевого  
транспорта запрещено



3.11

Circulație interzisă bicicletelor  
Движение на велосипедах  
запрещено



3.12

Circulație interzisă  
pietoniilor cu  
cărucioare de marfă  
Движение пешеходов  
с товарными  
тележками  
запрещено



3.13

Circulație interzisă  
pietoniilor  
Движение пешеходов  
запрещено



3.14

Masă limitată  
Ограничение массы



3.15

Masă limitată pe axă  
Ограничение массы,  
приходящейся на ось



3.16

Înălțime  
limitată  
Ограничение  
высоты



3.17

Lățime limitată  
Ограничение  
ширины



3.18

Lungime limitată  
Ограничение  
длины



3.19.1

Vama  
Таможня



3.19.2

Poliția  
Полиция



3.20.1

Viraj la dreapta  
interzis  
Поворот  
направо  
запрещен



3.20.2

Viraj la stînga  
interzis  
Поворот налево  
запрещен



3.21

Întoarcere  
interzisă  
Разворот  
запрещен



3.22

Spațiu minim  
limitat  
Ограничение  
минимальной  
дистанции



3.23

Depășire interzisă  
Обгон запрещен



3.24

Sfîrșitul zonei  
de interdicere  
a depășirii

Конец зоны  
запрещения  
обгона



3.25

Depășire interzisă  
autocamioanelor

Обгон грузовым  
автомобилем  
запрещен



3.26

Sfîrșitul zonei de  
interdicere a depășirii  
pentru  
autocamioane  
Конец зоны  
запрещения обгона  
грузовым  
автомобилем



3.27

Viteză maximă  
limitată

Ограничение  
максимальной  
скорости



3.28

Sfîrșitul zonei cu  
viteză maximă  
limitată

Конец зоны  
ограничения  
максимальной  
скорости





**3.29**

**Viteză maximă limitată  
pe categorii de  
autovehicule  
Ограничение  
максимальной  
скорости по  
категориям  
транспортных средств**



**3.30**

**Claxonat interzis  
Подача звукового  
сигнала запрещена**



**3.31**

**Oprire interzisă  
Остановка  
запрещена**



**3.32.1**

**Staționare interzisă  
Стоянка запрещена**



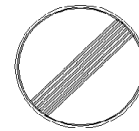
**3.32.2**

**Staționare interzisă în zilele  
impare ale lunii  
Стоянка запрещена по  
нечетным числам месяца**



**3.32.3**

**Staționare interzisă în zilele  
pare ale lunii  
Стоянка запрещена по  
четным числам месяца**



**3.33**

**Sfârșitul tuturor restricțiilor  
Конец всех ограничений**



**3.34.**

**Acces interzis autovehiculelor  
utilate cu sistem de alimentare  
cu gaze**

**Доступ запрещен для  
транспортных средств,  
оборудованных газовой  
системой питания**

### **Особенности применения запрещающих и ограничивающих знаков**

Знаки 3.2 – 3.11 запрещают движение соответствующих видов транспортных средств в обоих направлениях.

Действие знаков не распространяется:

3.1 – 3.3, 3.20.1 – 3.21, 3.31 – на маршрутные транспортные средства обслуживающие городские маршруты;

3.2, 3.3, 3.31, 3.32.1 – 3.32.3 – на транспортные средства, управляемые инвалидами или перевозящие инвалидов;

3.2 – 3.7 и 3.10 – на транспортные средства, которые обслуживают предприятия, находящиеся в обозначенной зоне и граждан, проживающих или работающих в этой зоне, а также на транспортные средства, принадлежащие этим предприятиям или гражданам. В этих случаях транспортные средства должны въезжать в обозначенную зону и выезжать из нее на ближайшем к месту назначения перекрестке;

3.4 – на грузовые автомобили с наклонной белой полосой на внешней боковой поверхности кузова или предназначенные для перевозки людей;

3.31 – на такси, если остановка необходима для посадки или высадки пассажиров;

3.32.1 – 3.32.3 – на такси с включенным таксометром;

Действие знаков 3.20.1 – 3.21 распространяется только на проезжую часть и другие места, перед которыми они установлены.

Зона действия знаков 3.22, 3.23, 3.25, 3.27, 3.29 – 3.32.3 распространяется от места установки знака до ближайшего перекрестка за ним, а в населенных пунктах, при отсутствии перекрестков – до конца населенного пункта. Действие знаков не прерывается в местах выезда с прилегающих к дороге территорий и в местах пересечения (примыкания) с грунтовыми дорогами, перед которыми не установлены соответствующие предупреждающие знаки или знаки приоритета.

Действие знаков 3.12, 3.13, 3.31 – 3.32.3 распространяется только на ту сторону дороги, на которой они установлены.

Действие знаков 3.27 и 3.29, установленных перед населенным пунктом, обозначенным знаком 5.63.1, распространяется до этого знака.

При одновременном применении знаков 3.32.2 и 3.32.3 время перестановки транспортных средств с одной стороны на другую разрешается с 19.00.

Зона действия знаков может быть уменьшена:

для знаков 3.22, 3.23, 3.25, 3.27, 3.29 и 3.30 применением дополнительной таблички 6.3.1;

для знаков 3.23, 3.25, 3.27 установкой в конце зоны их действия знаков 3.24, 3.26, 3.28.

Зона действия знаков 3.27 и 3.29 может быть уменьшена установкой знаков 3.27 и 3.29 с другим значением максимальной скорости;

для знаков 3.31, 3.32.1 – 3.32.3 установкой таблички 6.4.1 или установкой в конце зоны их действия повторных знаков 3.31, 3.32.1 – 3.32.3 с дополнительной табличкой 6.4.3.

Знаки 3.31 – 3.32.3, установленные совместно с дополнительной табличкой 6.22 информируют о принудительной эвакуации транспортных средств нарушивших правила остановки или стоянки.

Знак 3.31 может быть применен совместно с разметкой 1.4, а знаки 3.32.1 – 3.32.3 – с разметкой 1.10. При этом зона действия знаков определяется протяженностью линии разметки.

## IV. PREDPISYVAЮЩИЕ ЗНАКИ



4.1.1



4.1.2



4.1.3



4.1.4



4.1.5



4.1.6

Direcție obligatorie de deplasare  
Обязательное направление движения




4.2.1



4.2.2



4.2.3



4.3



4.4.1



4.4.2

Direcție obligatorie de ocolire a obstacolului

Обязательное направление объезда  
препятствия

Sens giratoriu

Круговое  
движение

Pistă pentru  
bicicliști  
Велосипедная  
дорожка

Sfârșitul pistei  
pentru bicicliști  
Конец  
велосипедной  
дорожки



4.4.3

Pistă comună pentru pietoni și bicicliști  
Общая дорожка для пешеходов и велосипедистов



4.4.4

Sfârșitul pistei comune pentru pietoni și bicicliști  
Конец общей дорожки для пешеходов и велосипедистов



4.4.5

Piste delimitate pentru bicicliști și pietoni  
Раздельные дорожки для велосипедистов и пешеходов



4.4.6

Sfârșitul pistei delimitate pentru bicicliști și pietoni  
Конец раздельных дорожек для велосипедистов и пешеходов



4.4.7

Piste delimitate pentru pietoni și bicicliști  
Раздельные дорожки для пешеходов и велосипедистов



4.4.8

Sfârșitul pistei delimitate pentru pietoni și bicicliști  
Конец раздельных дорожек для пешеходов и велосипедистов



4.5.1

Pistă pentru  
pietoni

Пешеходная  
дорожка



4.5.2

Sfârșitul pistei  
pentru pietoni

Конец  
пешеходной  
дорожки



4.6

Viteză minimă  
limitată

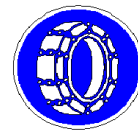
Ограничение  
минимальной  
скорости



4.7

Sfârșitul zonei  
cu viteză  
minimă  
limitată

Конец зоны  
ограничения  
минимально  
й скорости



4.8

Lanțuri  
antiderapante  
obligatorii

Обязательное  
применение  
цепей  
противоскольж  
ения



4.9

Sfârșitul  
obligației  
de a folosi  
lanțuri  
antiderapante  
Конец  
обязательного  
применения  
цепей  
противоскольж  
ения



4.10.1



4.10.2



4.10.3

Dirrecție obligatorie pentru vehiculele care transportă încărcături periculoase  
Обязательное направление движение транспортных средств, перевозящих опасные грузы

## V. INFORMAȚIUNO-UKAZATELNIYE ZNAKI

### a) Informaționale



5.1

Limite generale de viteză

Общее ограничение скорости



5.2

Autostradă

Автомагистраль



5.3

Sfârșit de autostradă

Конец автомагистрали



5.4

Drum pentru automobile

Дорога для автомобилей



5.5

Sfârșitul drumului pentru automobile  
Конец дороги для автомобилей



5.6.1

Stație pentru autovehiculele de rută

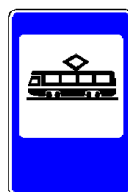
Остановка маршрутных транспортных средств



5.6.2

Pavilion de așteptare a vehiculelor de rută

Павильон для ожидания маршрутных транспортных средств



5.7

Stație de tramvai

Трамвайная остановка



5.8

Stație de taxi

Место стоянки такси



5.9

Închirieri de automobile

Прокат автомобилей



5.10

Gară auto

Автовокзал



5.11

Gară de trenuri

Железнодорожный  
вокзал



5.12

Port

Порт



5.13

Punct de  
asistență  
medicală  
Пункт  
медицинской  
помощи



5.14

Spital

Больница



5.15

Stație de  
alimentare cu  
combustibil  
Автозаправочная  
станция



5.16.1

Autoservice

Автосервис



5.16.2

Stație de  
testare  
tehnică  
Станция  
технического  
контроля



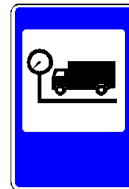
5.16.3

Vulcanizare  
Вулканизация



5.16.4

Refugiu  
rezervat  
depanării  
Место для  
аварийной  
остановки



5.17

Cîntar  
autovehicule  
Автомобильные  
весы




5.18

Spălătorie  
Мойка



5.19

Telefon  
Телефон



5.20

Restaurant

Ресторан



5.21

Centru  
comercial

Торговый  
центр



5.22

Apă potabilă

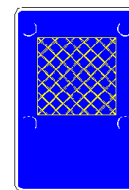
Питьевая  
вода



5.23

Hotel sau  
motel

Гостиница  
или  
мотель



5.24

Loc de  
intersecție  
a carosabilelor  
Место  
пересечения  
проезжих  
частей



5.25

Camping

Кемпинг



5.26

Loc pentru  
popas  
Место  
отдыха



5.27

Poșta  
Почта



5.28

Poliția  
Полиция



5.29

Atenție, radar  
Внимание,  
радар



5.30.1

Monitorizare  
trafic  
Мониторинг  
дорожного  
движения



5.30.2

Vinieta  
Виньета



5.30.3

Control  
vinieta  
Контроль  
виньеты



5.30.4

Control video al  
vinietai  
Видеоконтроль  
виньеты



5.31

WC  
Туалет



5.32

Plajă sau  
piscină  
Пляж или  
плавательный  
бассейн



5.33

Punct de  
informare  
Пост  
туристической  
информации



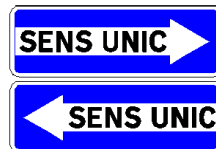
5.34

Drum cu sens  
unic  
Дорога с  
односторонним  
движением



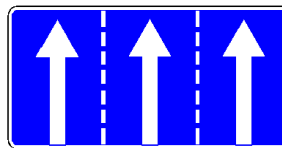
5.35

Sfârșitul  
drumului cu  
sens unic  
Конец дороги с  
односторонним  
движением



5.36

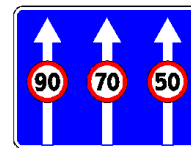
Intrare pe  
drumul cu sens  
unic  
Выезд на  
дорогу с  
односторонним  
движением



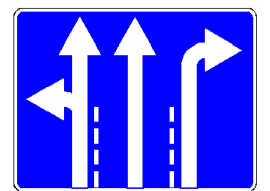
5.37.1

Directiile de deplasare pe benzi

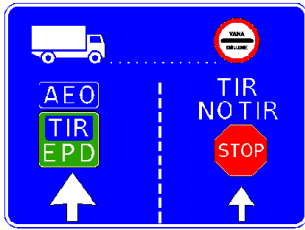
Направление движения по полосам



5.37.2



5.37.3



5.37.4


**Direcțiile de deplasare pe benzi**  
**Направление движения по полосам**



5.38.1



5.38.2

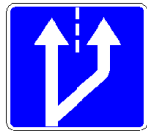


5.38.3



5.38.4

**Direcția de deplasare pe bandă**  
**Направление движения по полосе**



5.39.1



5.39.2



5.39.3

**Bandă suplimentară**  
**Дополнительная полоса**

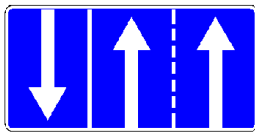


5.40.1

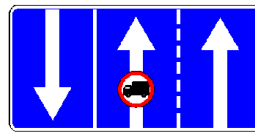


5.40.2

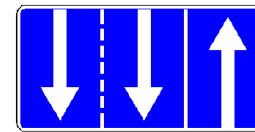
**Sfârșitul benzii**  
**Конец полосы**



5.41.1



5.41.2



5.41.3

**Direcțiile de deplasare pe benzi**  
**Направление движения по полосам**



5.42.1

**Bandă rezervată**  
**vehiculelor de rută**

**Полоса для**  
**маршрутных**  
**транспортных**  
**средств**



5.42.2

**Sfârșitul benzii rezervate**  
**vehiculelor de rută**

**Конец полосы для**  
**маршрутных**  
**транспортных средств**



5.43

**Drum cu bandă**  
**rezervată vehiculelor de**  
**rută**  
**Дорога с полосой для**  
**маршрутных**  
**транспортных**  
**средств**



5.44

**Sfârșitul drumului cu**  
**bandă rezervată**  
**vehiculelor de rută**  
**Конец дороги с**  
**полосой для**  
**маршрутных**  
**транспортных**  
**средств**

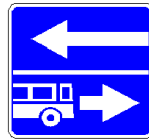




5.45.1

Intrare pe drumul cu bandă rezervată vehiculelor de rută

Выезд на дорогу с полосой для маршрутных транспортных средств



5.45.2



5.46

Loc de întoarcere

Место для разворота



5.47

Zonă de întoarcere

Зона для разворота



5.48.1

Parcare

Парковка



5.48.2

Parcare rezervată

Зарезервированная парковка



5.48.3

Parcare subterană sau terestră etajată

Подземная или надземная многоэтажная парковка



5.49

Denivelare artificială

Искусственная неровность



5.50.1

Trecere pentru pietoni

Пешеходный переход



5.50.2



5.51.1



5.51.2



5.51.3



5.51.4

Trecere denivelată pentru pietoni

Пешеходный переход на разных уровнях



5.52

Viteză recomandată  
Рекомендуемая скорость



5.53.1



5.53.2



5.53.3

Drum fără ieşire

Дорога, не имеющая сквозного проезда



5.54.1

Zonă rezidențială

Жилая зона



5.54.2

Sfârşitul zonei rezidențiale

Конец жилой зоны



5.55.1

Intrare în zona de parcare

Въезд в зону парковки



5.55.2

Ieşire din zona de parcare

Выезд из зоны парковки



5.56.1

Zonă cu viteză maximă limitată

Зона с ограниченной максимальной скоростью



5.56.2

Sfârşitul zonei cu viteză maximă limitată

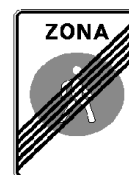
Конец зоны с ограниченной максимальной скоростью



5.57.1

Zonă pietonală

Пешеходная зона



5.57.2

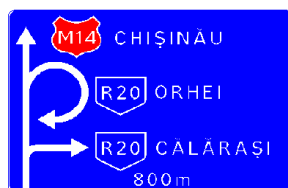
Sfârşitul zonei pietonale

Конец пешеходной зоны

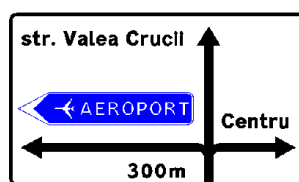
## b) Указательные



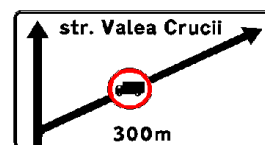
5.58.1



5.58.2



5.58.3



5.58.4

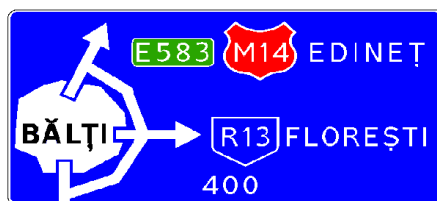
Presemnalizarea direcțiilor de deplasare  
Предварительный указатель направлений



5.59.1

Schemă de ocolire

Схема объезда



5.59.2

Presemnalizarea traseului de ocolire a localității  
Предварительный указатель объезда населенного пункта



5.60

Traseu de urmat pentru schimbarea direcției de mers  
Схема для изменения направления движения



5.61.1

Direcțiile de deplasare spre anumite localități sau obiective

Направление движения к населенным пунктам или другим объектам



5.61.2



5.62

Distanțele pînă la localitățile indicate

Расстояние до указанных населенных пунктов



5.63

Intrare în localitate  
Въезд в населенный пункт



5.64

Ieșire din localitate  
Выезд из населенного пункта



5.65

Intrare în localitate  
Въезд в населенный пункт



5.66

Ieșire din localitate  
Выезд из населенного пункта



5.67

Denumirea râului sau altui obiectiv

Наименование реки или другого объекта



5.68

Denumirea străzii

Наименование улицы



5.69

Direcția spre stradă

Направление к улице



5.70.1

Indicator kilometric pentru autostrăzi

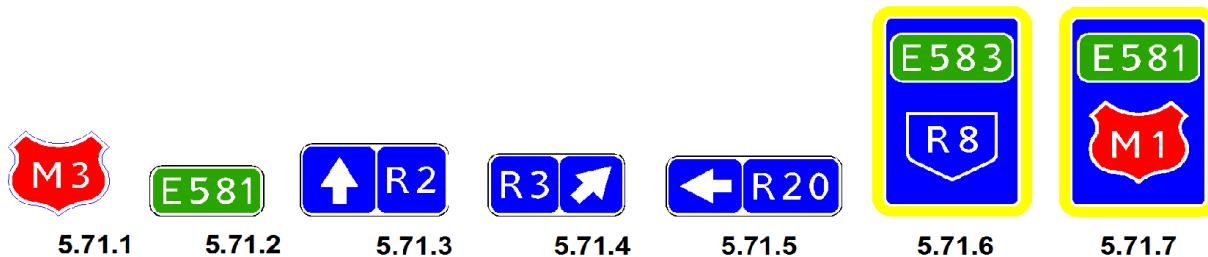
Километровый знак для автомагистралей



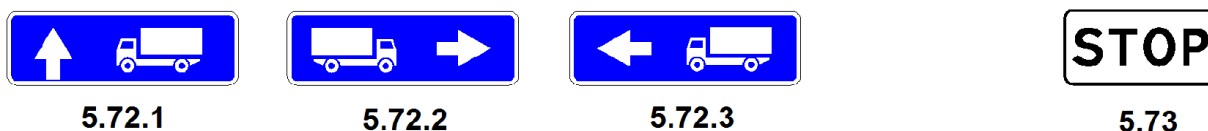
5.70.2

Indicator kilometric pentru drumuri locale

Километровый знак для местных дорог

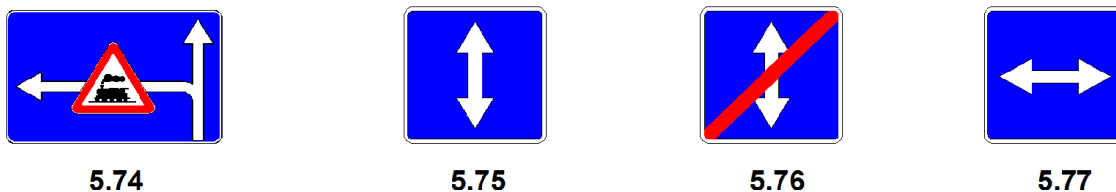


Numărul itinerarului  
Номер маршрута



Direcțiile de circulație recomandate pentru autocamioane  
Рекомендуемое направление движения грузовым автомобилям

Loc de oprire  
Место для остановки

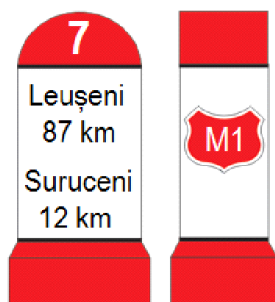


Avertizare, interdicție sau restricție pe un drum lateral  
Предупреждение, запрещение или ограничение на пересекаемой дороге

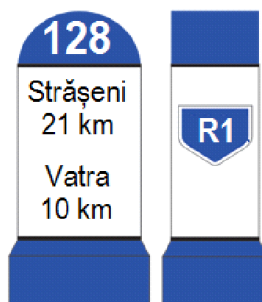
Circulație reversibilă  
Реверсивное движение

Sfârșit de circulație reversibilă  
Конец реверсивного движения

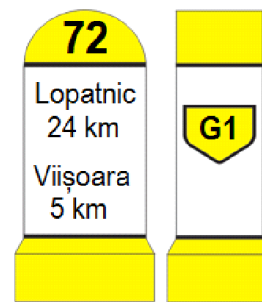
Intrare pe drumul cu circulație reversibilă  
Выезд на дорогу с реверсивным движением



5.78.1



5.78.2  
Bornă kilometrică  
Километровая тумба



5.78.3

**c) Туристической информации**



**Mănăstirea  
Căpriana**

**5.79**

**Direcție spre obiectivul turistic  
Направление к туристическому  
объекту**



**CETATEA  
SOROCEA**

**5.80**

**Cetate  
Крепость**



**Manastirea  
Capriana**

**5.81**

**Mănăstire  
Монастырь**



**Monumentul  
Bătăliei  
de la Cahul**

**5.82**

**Monument  
Памятник**



**Rezervatia  
Codru**

**5.83**

**Rezervație  
naturală  
Природный  
заповедник**



**Pensiunea  
Casa din  
Lunca**

**5.84**

**Pensiune  
agroturistică  
Гостиница для  
агротуристов**



**BISERICA**

**5.85**

**Biserică  
Церковь**



**MUZEU**

**5.86**

**Muzeu  
Музей**



**PESTERA**

**5.87**

**Peșteră  
Пещера**



**STATIUNE  
BALNEO-  
CLIMATERICĂ**

**5.88**

**Stațiune  
balneoclimaterică  
Бальнеоклиматический  
курорт**



**ATELIER**

**5.89**

**Atelier  
meșteșugăresc  
Ремесленная  
мастерская**



**VINĂRIE**

**5.90**


**Vinărie  
Винзавод**



**CRAMĂ  
VITIVINICOLĂ**

**5.91**

**Cramă  
vitivinicolă  
Винный погреб**



**HIPODROM**

**5.92**

**Hipodrom  
Ипподром**



**GRĂDINĂ  
ZOOLOGICĂ**

**5.93**

**Grădina zoologică  
Зоопарк**

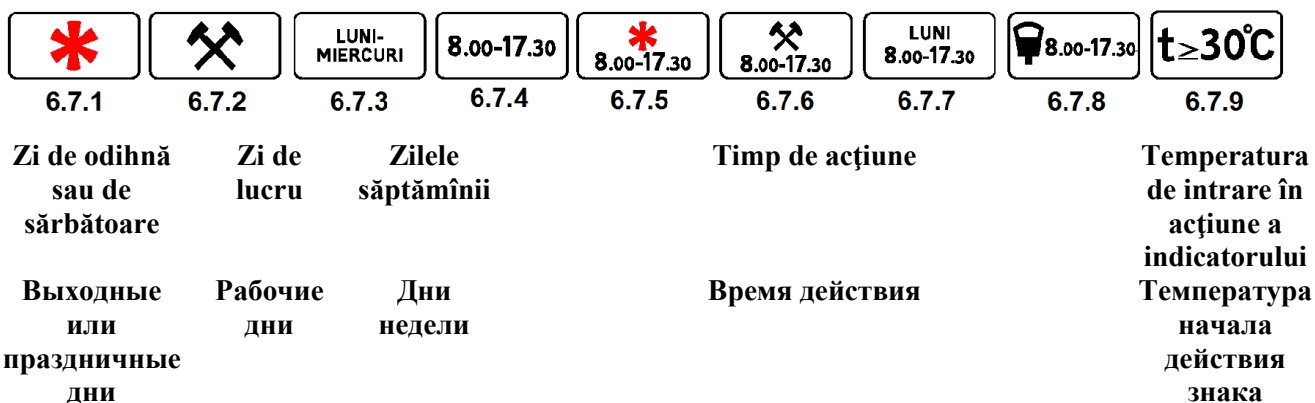
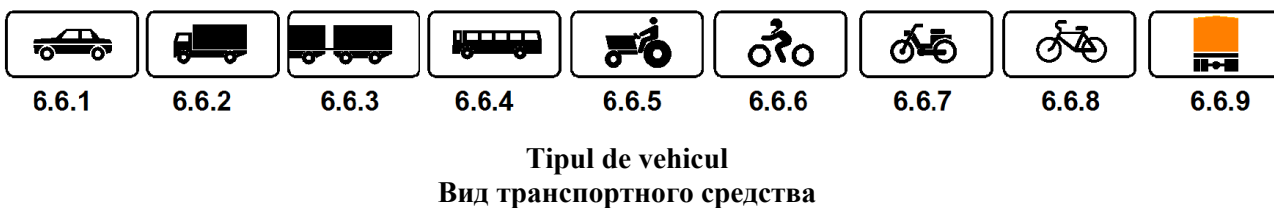
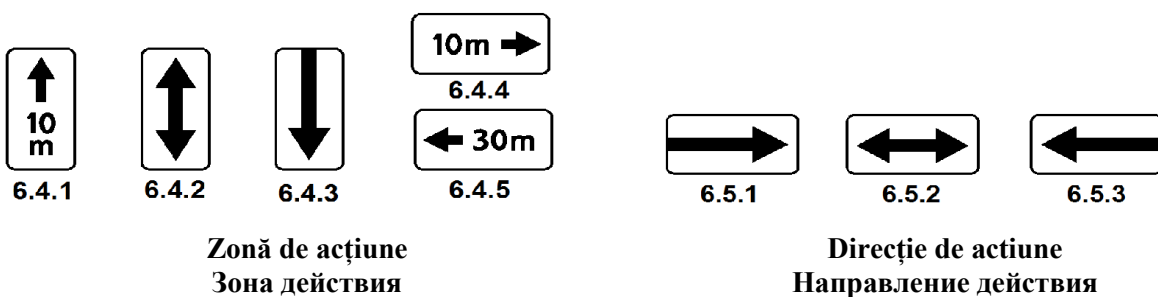
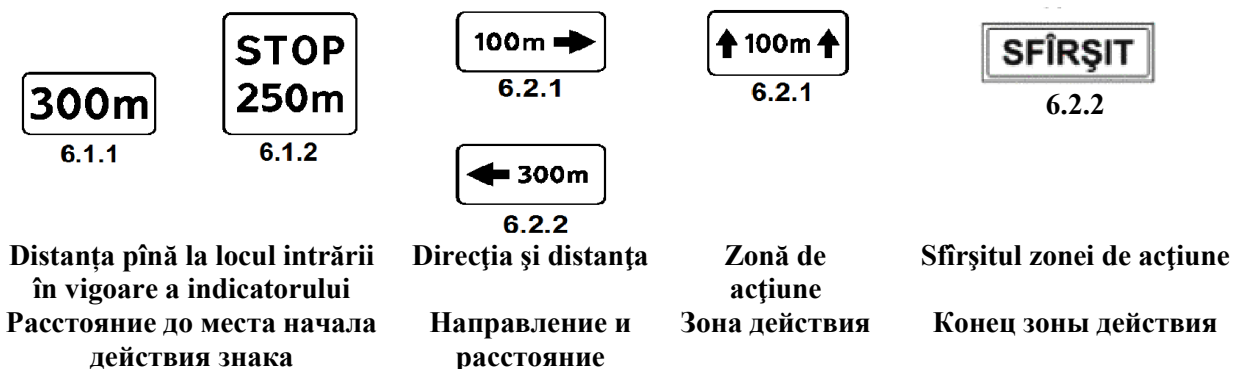


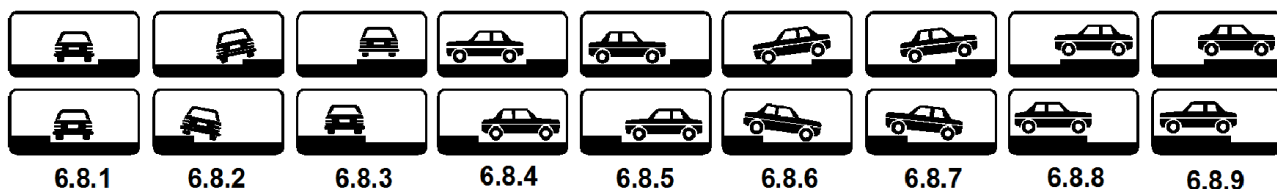
**PARCARE  
PENTRU  
RULOTE**

**5.94**

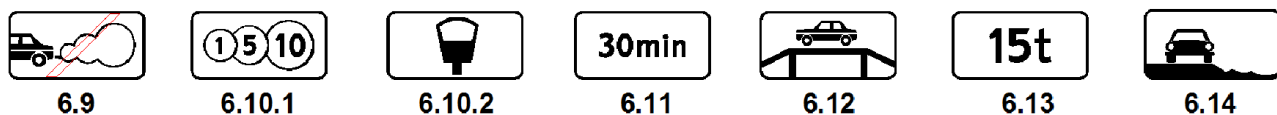
**Parcare pentru rulote  
Парковка для трейлеров**

## VI. ZNAKI ДОПОЛНИТЕЛЬНОЙ ИНФОРМАЦИИ (ТАБЛИЧКИ)

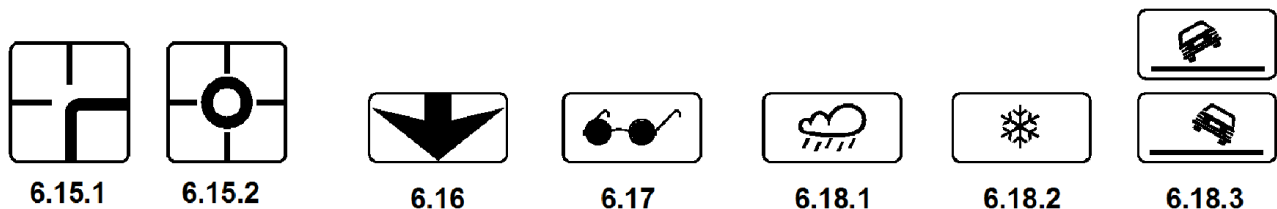




**Modul de amplasare a vehiculului în staționare**  
**Способ постановки транспортного средства на стоянку**



<b>6.9</b>	<b>6.10.1</b>	<b>6.10.2</b>	<b>6.11</b>	<b>6.12</b>	<b>6.13</b>	<b>6.14</b>
Parcare cu motorul oprit	Servicii cu plată	Parcare cu plată	Restricția duratei de staționare	Loc pentru verificarea autovehiculelor	Restricție la masa maximă	Acostament periculos
Стоянка с неработающим двигателем	Платные услуги	Платная парковка	Ограничение продолжительности стоянки	Место для осмотра автомобиля	Ограничение максимальной массы	Опасная обочина



<b>6.15.1</b>	<b>6.15.2</b>	<b>6.16</b>	<b>6.17</b>	<b>6.18.1</b>	<b>6.18.2</b>	<b>6.18.3</b>
Direcția drumului cu prioritate	Bandă de circulație	Pietoni orbi	Carosabil umed	Carosabil alunecos	Pericol de răsturnare	
Направление главной дороги	Полоса движения	Незрячие пешеходы	Влажное покрытие	Скользкое покрытие	Опасность опрокидывания	



**6.19**

**Loc de staționare rezervat persoanelor cu dizabilități**  
**Место стоянки для лиц с ограниченными возможностями**



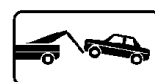
**6.20**

**Cu excepția persoanelor cu dizabilități**  
**Кроме лиц с ограниченными возможностями**



**6.21**

**Folosiți lumina de înflnire**  
**Пользуйтесь ближним светом**



**6.10.2**

**Evacuare forțată a autovehiculelor**  
**Принудительная эвакуация автомобилей**



6.23.1



6.23.2



6.23.3



6.23.4



6.23.5



6.23.6

**Direcție de circulație**  
**Направление движения**



6.24.1



6.24.2



6.24.3

**Semnalizarea obstacolului**  
**Обозначение препятствия**



6.25

**Benzi rezonatoare**  
**Шумовые полосы**



6.26

**Denivelare artificială**  
**Искусственная неровность**

### **Особенности применения дополнительных табличек**

Дополнительные таблички размещаются непосредственно под знаком, с которым они применяются. Таблички 6.4.1 – 6.4.3, 6.15.1 и 6.15.2 при расположении знаков над проезжей частью, обочины или тротуаром размещаются сбоку от знака.